










### Plangebied

 Molenweg 60 Heerjansdam



### Enkelbestemmingen

-  Groen
-  Tuin
-  Verkeer
-  Water
-  Wonen - 1

### Dubbelbestemmingen

-  Waarde - Archeologie - 2
-  Waarde - Archeologie - 4
-  Waterstaat - Waterkering

### Gebiedsaanduidingen

-  Geluidzone - industrie
-  Vrijwaringszone - molenbiotoop

### Bouwvlakken

 Bouwvlak

### Maatvoeringen

 Maximum aantal wooneenheden

## Gemeente Zwijndrecht

Bestemmingsplan Molenweg 60 Heerjansdam  
 NL.IMRO.0642.mp06molenweg60-3001

Schaal: 1:1000  
 Status: Ontwerp  
 Auteur: EvdH  
 Datum: 10-06-2013

