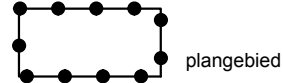


### Legenda

#### Plangebied



plangebied

#### Bestemmingen

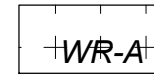
##### enkelbestemmingen



C-1

Centrum - 1

##### dubbelbestemmingen



WR-A

Waarde - Archeologie

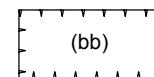


WS-WK

Waterstaat - Waterkering

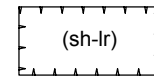
#### Aanduidingen

##### functieaanduidingen



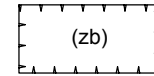
(bb)

bed & breakfast



(sh-lr)

specifieke vorm van horeca - lunchroom



(zb)

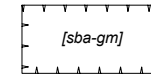
zwembad

#### bouvlak



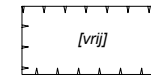
bouwvlak

#### bouwaanduidingen



[sba-gm]

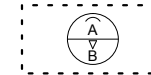
specifieke bouwaanduiding - gemeentelijk monument



[vrij]

vrijstaand

#### maatvoeringsaanduidingen



maximum goothoogte (m), maximum bouwhoogte (m)

#### Verklaringen



ondergrond

## BESTEMMINGSPLAN DORPSSTRAAT 28 HEERJANSDAM

Gemeente Zwijndrecht

NL.IMRO.0642.bp16dorpsstraat28-3001



schaal: 1:1000

voorontwerp: 20-12-2016 / SH

projectnr. OPDR: -

formaat: A4

ontwerp: 04-10-2017 / SB

projectnr. VWP: 16MEERM009

concept: 18-10-2016 / SH

vastgesteld: 13-03-2018 / CC

bestandsnaam: 16MEERM009-008.dwg

viewpoint

Torenallee 45  
5617 BA Eindhoven



www.viewpoint.nl

info@viewpoint.nl

040 304 10 85