

# Legenda

 Plangebied

## Enkelbestemmingen

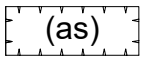
 T Tuin

 W Wonen

## Dubbelbestemmingen

 WS-WK Waterstaat - Waterkering

## Funcieaanduidingen

 (as) aanlegsteiger

 (sw-b) specifieke vorm van wonen - boothuis

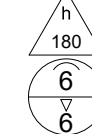
 (sw-bz) specifieke vorm van wonen - bebouwingsvrije zone

 (sw-no) specifieke vorm van wonen - natuurlijke oever

## Bouwvlakken

 bouwvlak

## Maatvoeringen



maximum bebouwd oppervlak (m<sup>2</sup>)

maximum goothoogte (m)

maximum bouwhoogte (m)

## Bouwaanduidingen

 [sba-vt] specifieke bouwaanduiding - verhoogd terras

 [vrij] vrijstaand

Bestemmingsplan:

Molenweg 33

Heerjansdam

Gemeente Zwijndrecht

Opdrachtgever: Buro Ros

Status: vastgesteld

Get.:  
WDK

Datum:  
01-11-2021


Formaat:  
A3

Schaal:  
1:1000

Tekeningnummer:  
NL.IMRO.0642.BP16molenweg33-3001

 BraGIS GIS/CAD  
Ondersteuning  
en software

Dalenstraat 4B, 5466 PM Eerde  
Tel: 0413-303279  
E-mail: info@bragis.nl  
Web: www.bragis.nl



Noordpijl