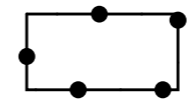


Plangebied



Plangebiedgrens

Bouwaanduidingen




vrijstaand

Bestemmingen



Tuin



Wonen

Maatvoeringaanduidingen



maatvoeringsvlak

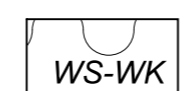


maximum goothoogte (m),
maximum bouwhoogte (m)



maximum aantal wooneenheden

Dubbelbestemmingen




Waterstaat - Waterkering

Verklaringen



bestaande bebouwing en
kadastrale ondergrond

Bouwvlak



bouwvlak

Bestemmingsplan 'Dorpsstraat 119, Heerjansdam'

Gemeente Zwijndrecht

NL.IMRO.0642.BP16dorpsstraat119-3001

projectnr. BRO:	(211x09765)
projectnr. TPG:	EP_RO-2006_246
schaal:	1:500
formaat:	A3
deelplan:	1 van 1

status:	vastgesteld
concept:	08-02-2018 / MP
voorontwerp:	dd-mm-jjjj / tek
ontwerp:	14-05-2018 / OP
vastgesteld:	11-09-2018 / MP

wijziging:	dd-mm-jjjj / tek
wijziging:	dd-mm-jjjj / tek
wijziging:	dd-mm-jjjj / tek
laatste wijziging:	dd-mm-jjjj / tek
bestandsnaam:	{[IDN-nummer].dgn}



Postbus 4
5280 AA Boxtel
Bosscheweg 107
5282 WV Boxtel

www.bro.nl
info@bro.nl
T 0411 850 400
F 0411 850 401

verbeelding: The People Group
www.thepeoplegroup.nl

