


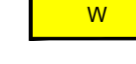
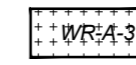

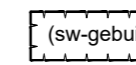





**LEGENDA**

- Plangebied**  
 grens plangebied
- Enkelbestemmingen**  
 Groen  
 Verkeer - Verlijfsgebied  
 Wonen
- Dubbelbestemmingen**  
 Waarde - Archeologie 3
- Gebiedsaanduidingen**  
 milieuzone - boringsvrije zone
- Functieaanduidingen**  
 specifieke vorm van wonen - geluidluwe buitenruimte
- Bouwvlakken**  
 bouwvlak
- Maatvoeringen**  
 grens maatvoering  
 maximum bouwhoogte (m)



0	23-03-2021	JLE	BZ	BZ
Versie	Datum	Opsteller	Par.	Validatie
	Omschrijving		Verificatie	Par.

**1e herziening bestemmingsplan Walburg, locatie Beneluxlaan 5**

Onderdeel  
**Verbeelding**  
 NL.IMRO.0642.BP03beneluxlaan5-2001

Oprachtgever  
**IDBB Vastgoed B.V.**

Herten  
 Schoolstraat 8, 6049 BN Herten  
 Postbus 14, 6040 AA Roermond

's-Hertogenbosch  
 Hambakenwetering 5-J, 5231 DD 's-Hertogenbosch  
 Postbus 2309, 5202 CH 's-Hertogenbosch

088 - 3366333  
 info@kragten.nl  
 www.kragten.nl

Fase	Projectnummer
Ontwerp	ZWY002-0001
Formaat	Tekeningnummer
A2	2020-2494
Schaal	Behorende bij doc. nr.
1: 500	

