



# Legenda

Plangebied

## Enkelbestemmingen

Tuin

Wonen

## Dubbelbestemmingen

Waterstaat - Waterkering

## Functieaanduidingen

aanlegsteiger

specifieke vorm van wonen - boothuis

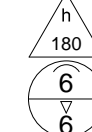
specifieke vorm van wonen - bebouwingsvrije zone

specifieke vorm van wonen - natuurlijke oever

## Bouwvlakken

bouwvlak

## Maatvoeringen



maximum bebouwd oppervlak (m<sup>2</sup>)

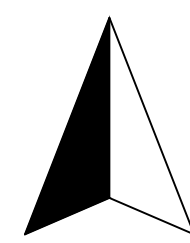

maximum goothoogte (m)

maximum bouwhoogte (m)

## Bouwaanduidingen

specifieke bouwaanduiding - verhoogd terras

vrijstaand

Bestemmingsplan:		Get.: MGS	Datum: 16-03-2021
Molenweg 33 Heerjansdam Gemeente Zwijndrecht		Formaat: A3	Schaal: 1:1000
Opdrachtgever: Buro Ros		Tekeningnummer: NL.IMRO.0642.BPMolenweg33-0001	
Status: voorontwerp		 <b>Noordpijl</b>	
		 GIS/CAD Ondersteuning en software <small>Dalenstraat 4B, 5466 PM Eerde Tel: 0413-303279 E-mail: info@bragis.nl Web: www.bragis.nl</small>	