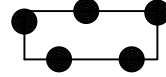





Plangebied



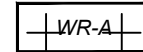
3e herziening bestemmingsplan Buitengebied,
locatie Lindtsebenedendijk 183

Bestemmingen

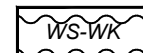


Wonen - 1

Dubbelbestemmingen



Waarde - Archeologie - 2



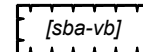
Waterstaat - Waterkering

Gebiedsaanduidingen



geluidzone - industrie kijfhoek

Bouwaanduidingen



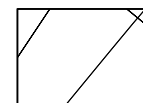
specifieke bouwaanduiding - voormalig bedrijfsgebouw

Bouwvlakken



bouwvlak

Verklaringen



bestaande bebouwing, topografische gegevens (BGT, versie augustus 2017)

kadastrale gegevens (BRK, versie augustus 2017)

GEMEENTE ZWIJNDRECHT
BESTEMMINGSPAN
**3e herziening bestemmingsplan Buitengebied,
locatie Lindtsebenedendijk 183**
i.o.v. A. Kooiman

▶ Ontwerp februari 2018

▶ NL.IMRO.0642.BP15wpLbendijk183-

ruimtelijke
denkers

WISSING

Middenbaan 108, 2991 CT Postbus 37, 2990 AA Barendrecht www.wissing.nl T +31(0)180 61 31 44

▶ tek.	1149.01-B-01
▶ blad	1 van 1
▶ schaal	1 : 500
▶ versie	2001
▶ gew.	23-11-2017 DRÉ
▶ get.	15-08-2017
▶ pmw.	anDré Domburg