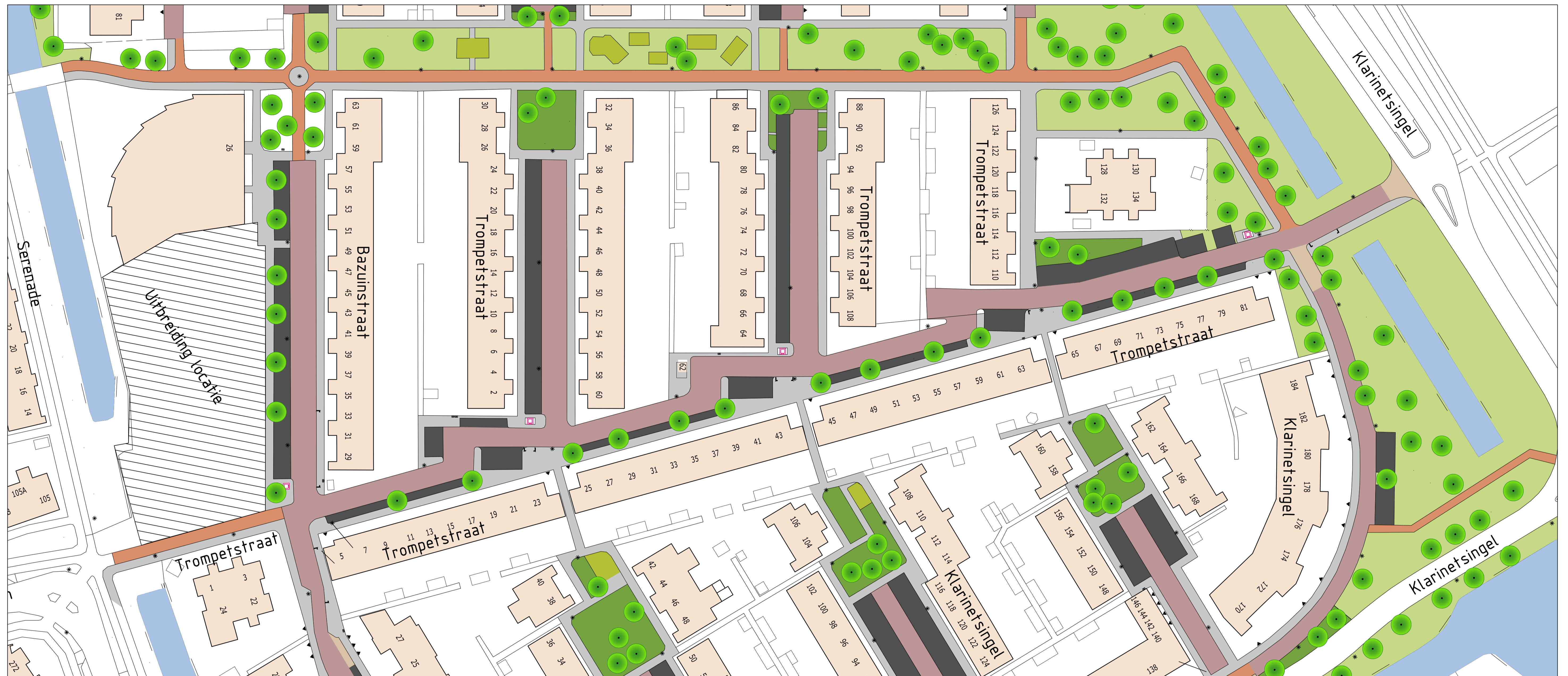

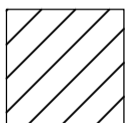

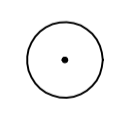





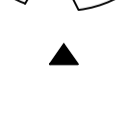








Heer Oudelands Ambacht fase 2



Legenda

- | | | | |
|---|-----------------|---|---|
|  | Rijweg |  | Groen en spelen nader uitwerken |
|  | Parkeervak |  | Bestaande boom |
|  | Drempel/uitrit |  | Te kappen boom |
|  | Fietspad |  | Te planten boom |
|  | Voetpad/trotoir |  | Inrit naar garage |
|  | Gras |  | Bestaande lichtmast |
|  | Heester |  | Bestaande ondergrondse container |
|  | Speelplek |  | Bestaande aanbiedplaats huisvuilcontainer |

bestaande situatie
DEELBUURT B
 TROMPETSTRAAT EN BAZUINSTRAT 29-63
 SCHAAL 1:500