






Legenda

 Plangebied

Enkelbestemmingen

 T Tuin
 V-VB Verkeer - Verblijfsgebied
 W Wonen

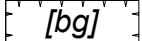
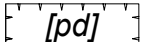

Functieaanduidingen

 (st-o) specifieke vorm van tuin - oprit

Bouwvlakken

 bouwvlak

Bouwaanduidingen

 [bg] bijgebouwen
 [pd] plat dak
 [tae] twee-aaneen

Maatvoeringen

 maximum goothoogte (m)
 maximum bouwhoogte (m)

Bestemmingsplan:

Prinses Margrietstraat 10
 Zwijndrecht
 Gemeente Zwijndrecht

Opdrachtgever: Buro Ros

Status: ontwerp


Get.: WDK Datum: 07-12-2021

Formaat: A3 Schaal: 1:500

Tekeningnummer:
 NL.IMRO.0642.BPPrMargrietstr10-2001

 BraGIS GIS/CAD
 Ondersteuning
 en software

Dalenstraat 4B, 5466 PM Eerde
 Tel: 0413-303279
 E-mail: info@bragis.nl
 Web: www.bragis.nl



Noordpijl