


Plangebied



Plangebiedgrens

Bestemmingen



B-NV

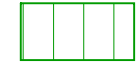
Bedrijf - Nutsvoorziening

Bouwvlak



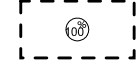
bouwvlak

Gebiedsaanduidingen

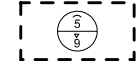


milieuzone - grondwaterbeschermingsgebied

Maatvoeringaanduidingen



maximum bebouwingspercentage (%)



maximum goothoogte (m), maximum bouwhoogte (m)

Verklaringen



Bestaande bebouwing en kadastrale ondergrond

Bestemmingsplan
 2e herziening Wijk Walburg,
 locatie transformator- en
 verdeelstation Cort van der
 Lindenstraat
 Gemeente Zwijndrecht

IDN: NL.IMRO.0642.BP03Herztrafohuis-3001
 project: TEK04-0252818-01A
 vastgesteld: PM
 schaal: 1:500
 formaat: A4



croonenburos



Vestiging Oosterhout
 Beneluxweg 125
 4904 SJ Oosterhout
 T: +31 (0)162 487500
 www.croonenburos.com

Vestiging Maastricht
 Wim Duisenbergplantsoen 21
 6221 SE Maastricht
 T: +31 (0)433 253223
 info@croonenburos.com